

ANTINCENDIO BOSCHIVO 2012

Nell'estate 2012, l'attività di prevenzione e di lotta attiva contro gli incendi boschivi all'interno del Parco di Veio e nelle zone limitrofe, ha visto attivamente impegnato l'Ufficio di Vigilanza dell'Ente Parco.

*In questo anno sono stati effettuati all'interno dell'area protetta, dai soli guardiaparco, **57 interventi** su incendi che hanno coinvolto aree per una superficie totale di circa **945.800 mq**. Di questi 57 interventi, 44 sono stati effettuati all'interno dell'area protetta per una superficie bruciata di **853.780 mq**, i restanti 13 interventi, effettuati al di fuori dei confini del Parco, hanno interessato una superficie di 92.020 mq.*

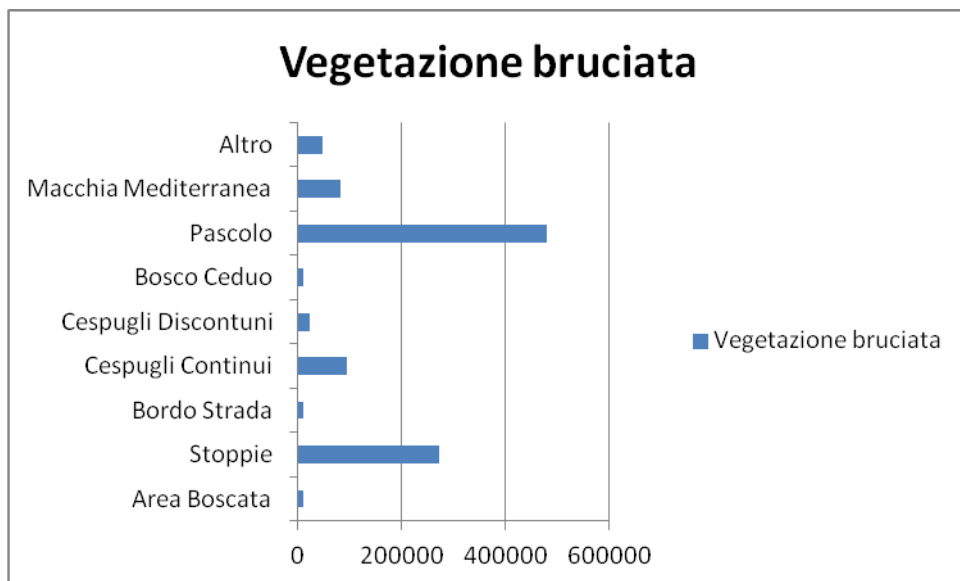
Le maggiori superfici bruciate interessano il prato/pascolo (480.350 mq), e le aree coltivate (stoppie per una superficie di 273.300 mq).

*Nel periodo dichiarato di alta pericolosità per gli incendi boschivi dalla Regione Lazio sono stati predisposti turni (07:00-14:00 e 13:00-20:00), finalizzati unicamente alle attività di antincendio boschivo. **Nei 57 interventi effettuati dal personale di vigilanza le ore complessive di intervento attivo (spegnimento) sono state circa 113 e hanno visto complessivamente impegnati 161 unità/lavoro (guardiaparco).***

Dall'analisi dei dati a nostra disposizione si può rilevare che la superficie di territorio bruciata è stata di gran lunga superiore a quella della scorsa stagione estiva che era di 110.550 mq. Tale incremento è da attribuirsi alla stagione caratterizzata da condizioni climatiche favorevoli alla propagazione degli incendi boschivi (alte temperature e lungo periodo di siccità).

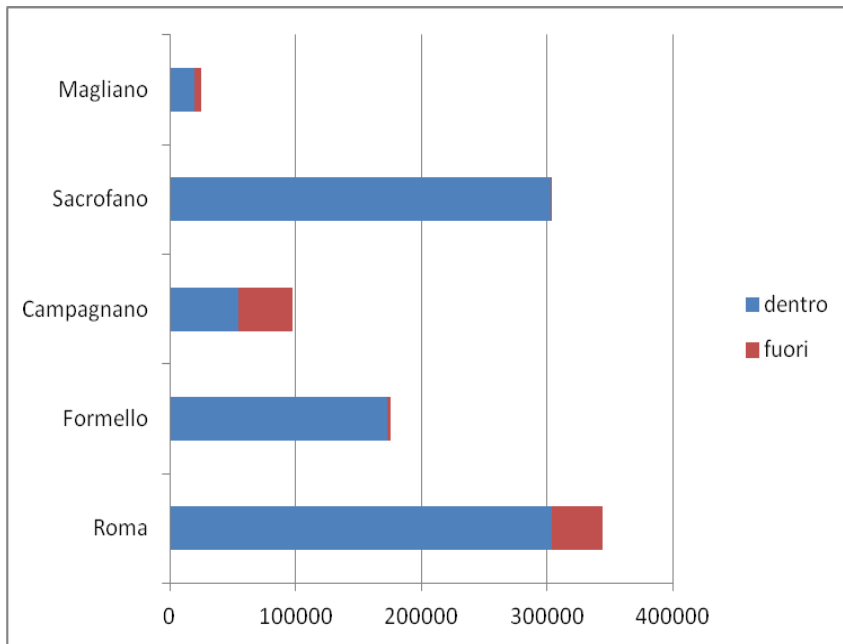
L'ufficio vigilanza del parco è costituito da 14 guardiaparco e 1 istruttore direttivo forniti di specifico equipaggiamento personale per il servizio AIB ed è dotato di 2 fuoristrada equipaggiati con moduli antincendio (da 400 e 1000 litri).

Di seguito sono riportati alcuni grafici esemplificativi di quanto finora descritto.



Questo grafico evidenzia il tipo di vegetazione distrutta dal fuoco negli interventi effettuati da personale di questo ente.

Nella tipologia "Altro" sono comprese: micro discariche, frutteti produttivi, giardini privati, fienili e ricovero attrezzi agricoli.



	DENTRO	FUORI	TOT
XX Municipio	303580	40800	344380
Formello	173000	3000	176000
Campagnano di Roma	54500	43200	97700
Sacrofano	302700	20	320720
Magliano Romano	20000	5000	25000
TOT	853780	92020	945800

Interventi dei gp Veio		
Comune	fuori	dentro
XX Municipio Roma	6	20
Mazzano Romano	0	0
Campagnano di Roma	4	6
Magliano Romano	1	1
Sacrofano	1	7
Formello	1	10
Castelnuovo di Porto	0	0
Riano	0	0
Morlupo	0	0
TOT	13	44

Questo grafico suddivide per comune la superficie bruciata relativamente ai 57 interventi effettuati dall'ufficio guardiaparco.

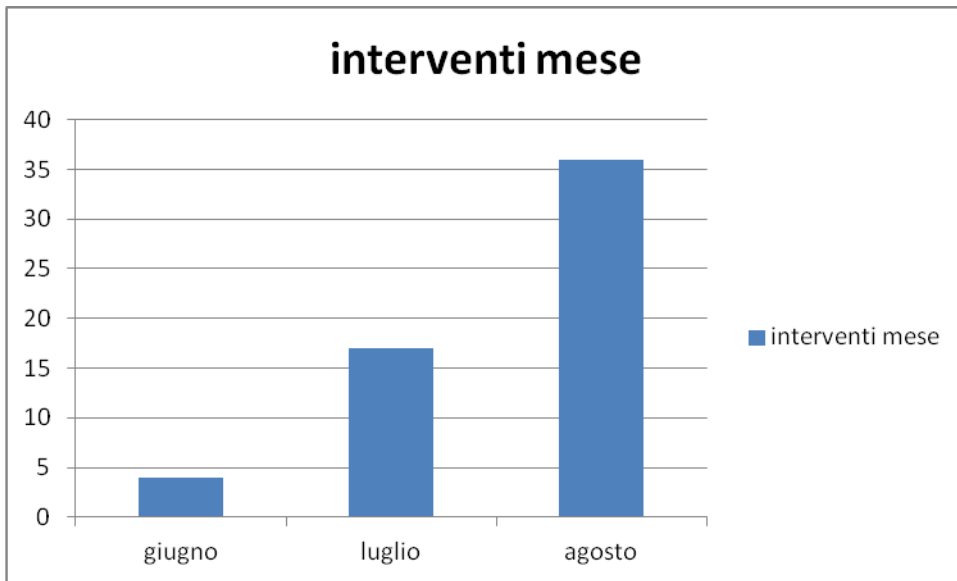
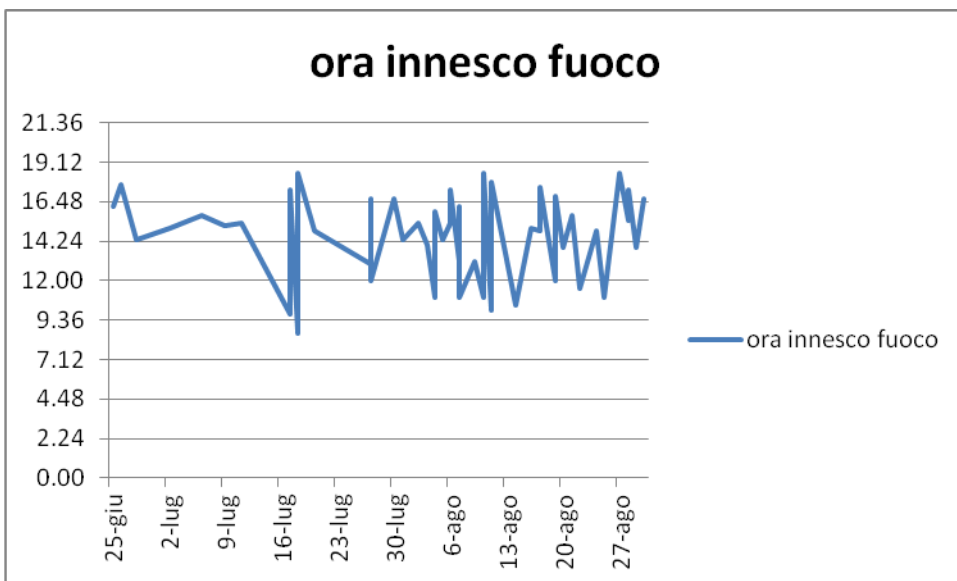


Grafico che suddivide i 57 interventi effettuati dall'ufficio guardiaparco per i tre mesi estivi.



In questo grafico si evidenzia che la fascia oraria di maggior propagazione degli incendi è quella che va dalle ore 14:00 alle ore 17:00.